

























































































## Ranking Samstag 14. Mai 2022

Rang	Standort	Stadt	Ø-Stunde Sa. 14.05.2022*	Veränderung zu 2021	Wetter
1	Neuhauser Straße (Ost)	München	12.465	-4,2%	
2	Kaufingerstraße	München	12.355	5,0%	
3	Schildergasse (Mitte)	Köln	11.937	8,9%	
4	Zeil (Mitte)	Frankfurt a.M.	11.797	83,4%	
5	Königstraße (Nord)	Stuttgart	9.855	10,5%	
6	Georgstraße	Hannover	9.834	12,4%	
7	Westenhellweg (Mitte)	Dortmund	9.140	k.A.	
8	Schadowstraße (West)	Düsseldorf	9.012	12,1%	
9	Hohe Straße (Süd)	Köln	8.794	6,3%	
10	Spitalerstraße	Hamburg	8.489	-0,6%	
11	Karolinenstraße	Nürnberg	8.231	30,4%	
12	Bahnhofstraße (Mitte)	Saarbrücken	7.484	4,0%	
13	Flinger Straße (Ost)	Düsseldorf	7.425	3,1%	
14	Theatinerstraße	München	7.409	-4,3%	
15	Mönckebergstraße (Petrikirche / West)	Hamburg	6.959	k.A.	
16	Große Straße (Mitte)	Osnabrück	6.764	35,4%	
17	Prager Straße (Nord)	Dresden	6.578	9,7%	
18	Hirschstraße	Ulm	6.263	0,0%	
19	Bahnhofstraße (Süd)	Bielefeld	6.123	4,6%	
20	Große Packhofstraße	Hannover	6.043	10,9%	
21	Hainstraße	Leipzig	5.856	21,4%	
22	Hauptstraße (West)	Heidelberg	5.849	-0,5%	
23	Planken (Ost)	Mannheim	5.822	13,6%	
24	Grimmaische Straße	Leipzig	5.713	24,8%	

25	Kirchgasse (Mitte)	Wiesbaden	5.699	7,2%	
26	Pfannenschmiedgasse	Nürnberg	5.697	14,9%	
27	Adalbertstraße (West)	Aachen	5.531	3,3%	
28	Breite Gasse	Nürnberg	5.288	9,2%	
29	Fleiner Straße	Heilbronn	5.204	12,8%	
30	Kaiserstraße (Mitte)	Karlsruhe	5.182	-14,9%	
31	Ludgeristraße	Münster	5.124	-5,0%	
32	Obere Königstraße (Nord)	Kassel	5.107	1,9%	
33	Limbecker Straße (Mitte)	Essen	5.094	5,0%	
34	Karmarschstraße	Hannover	4.988	6,3%	
35	Kettwiger Straße	Essen	4.960	6,6%	
36	Schönbornstraße	Würzburg	4.957	11,3%	
37	Jungfernstieg	Hamburg	4.949	-23,5%	
38	Sendlinger Straße (Ost)	München	4.765	k.A.	
39	Kröpeliner Straße (West)	Rostock	4.701	7,5%	
40	Ehrenstraße (Ost)	Köln	4.672	4,8%	
41	Petersstraße	Leipzig	4.527	14,1%	
42	Sternstraße	Bonn	4.493	5,7%	
43	Löhrstraße (Mitte)	Koblenz	4.484	-3,7%	
44	Poststraße	Bonn	4.467	13,5%	
45	Remigiusstraße	Bonn	4.389	3,2%	
46	Bahnhofstraße	Ulm	4.365	8,4%	
47	Westernstraße	Paderborn	4.197	-7,0%	
48	Simeonstraße	Trier	4.087	-6,7%	
49	Kaiserstraße	Nürnberg	4.075	45,5%	
50	Poststraße	Wuppertal	4.074	7,0%	

51	Große Bockenheimer Straße	Frankfurt a.M.	4.071	3,9%	
52	Bahnhofstraße	Gelsenkirchen	3.922	k.A.	
53	Stresemannstraße	Bielefeld	3.736	3,1%	
54	Holstenstraße (Mitte)	Kiel	3.699	31,1%	
55	Bahnhofstraße (Nord)	Kempton (Allgäu)	3.662	15,7%	
56	Grüner Markt	Bamberg	3.624	-3,8%	
57	Weender Straße (Süd)	Göttingen	3.583	20,4%	
58	Holm	Flensburg	3.547	1,3%	
59	Mittelstraße	Düsseldorf	3.532	3,1%	
60	Zeppelinstraße	Köln	3.517	14,2%	
61	Wilhelmstraße	Reutlingen	3.495	-1,9%	
62	Obernstraße	Bremen	3.494	-1,1%	
63	Am Brand	Mainz	3.487	5,8%	
64	Rothenburg	Münster	3.477	-10,7%	
65	Breite Straße (Süd)	Lübeck	3.459	k.A.	
66	Hutfiltern	Braunschweig	3.328	-7,7%	
67	Achternstraße	Oldenburg	3.315	-6,5%	
68	Hindenburgstraße (Mitte)	Mönchengladbach	3.301	-5,7%	
69	Seltersweg	Gießen	3.263	-4,5%	
70	Ludwigstraße	Passau	3.236	22,2%	
71	Brotstraße (Nord)	Trier	3.213	-11,5%	
72	Bürgermeister-Fischer-Straße	Augsburg	3.195	k.A.	
73	Rudolf-Breitscheid-Straße	Fürth	3.114	-19,4%	
74	Salzstraße (West)	Münster	3.112	-1,9%	
75	Damm	Braunschweig	2.987	-1,4%	
76	Rathausgasse	Freiburg	2.948	1,8%	

77	Johann-Philipp-Straße	Trier	2.914	k.A.	
78	Kortumstraße (Mitte)	Bochum	2.914	-4,8%	
79	Leipziger Straße (West)	Halle (Saale)	2.893	-13,7%	
80	Lange Straße	Oldenburg	2.853	-13,8%	
81	Schuhstraße	Braunschweig	2.841	11,0%	
82	Schlösserstraße	Erfurt	2.810	3,9%	
83	Hochstraße (Nord)	Krefeld	2.701	-9,2%	
84	Groner Straße (Ost)	Göttingen	2.592	4,7%	
85	Kleine Bäckerstraße	Lüneburg	2.553	k.A.	
86	Hoher Weg	Hildesheim	2.537	53,3%	
87	Fleischstraße (Nord)	Trier	2.515	2,6%	
88	Münsterplatz	Ulm	2.504	-5,5%	
89	Krahnstraße (Süd)	Osnabrück	2.464	21,1%	
90	Königsallee Ostseite (Süd)	Düsseldorf	2.447	-15,3%	
91	Neuer Wall	Hamburg	2.427	-20,3%	
92	Schuchardstraße	Darmstadt	2.337	5,7%	
93	Hauptstraße	Bergisch-Gladbach	2.324	5,9%	
94	Annastraße	Augsburg	2.314	-11,4%	
95	Ernst-Ludwig-Straße	Darmstadt	2.299	9,2%	
96	Hauptstraße (Süd)	Erlangen	2.271	13,4%	
97	Werner-Senger-Straße	Limburg	2.259	7,2%	
98	Langer Hof	Braunschweig	2.257	1,0%	
99	Große Bleichen	Hamburg	2.256	21,7%	
100	Grapengießstraße (Ost)	Lüneburg	2.243	k.A.	
101	Stadthausstraße	Mainz	2.227	1,8%	
102	Georgstraße (West)	Osnabrück	2.170	54,2%	

103	Stiftstraße	Stuttgart	2.090	-11,5%	
104	Rheinstraße (West)	Krefeld	2.080	2,2%	
105	Löbderstraße	Jena	2.072	16,0%	
106	Jürgensort	Osnabrück	2.036	18,3%	
107	Sack	Braunschweig	1.970	-12,2%	
108	Königsstraße	Regensburg	1.965	-6,9%	
109	Steinstraße	Moers	1.899	k.A.	
110	Louisenstraße (Ost)	Bad Homburg	1.876	-8,2%	
111	Schusterstraße	Mainz	1.832	21,1%	
112	Münsterstraße	Freiburg	1.829	k.A.	
113	Hammerstraße	Hanau	1.819	k.A.	
114	Berger Straße (Mitte)	Frankfurt a.M.	1.642	-4,9%	
115	Neue Straße	Braunschweig	1.632	-1,6%	
116	Schützenstraße	München	1.621	9,3%	
117	Maximilianstraße (Mitte)	München	1.564	-12,7%	
118	Zöllnerstraße	Celle	1.501	-9,3%	
119	Johannisstraße (Nord)	Osnabrück	1.471	-1,6%	
120	Goethestraße	Frankfurt a.M.	1.329	-24,5%	

\*Durchschnittlicher Stundenwert im Beobachtungszeitraum von 14-16 Uhr

Quelle: hystreet.com GmbH, Engel & Völkers Commercial



sonnig



bewölkt



sonnig/bewölkt



Regen